

### Článok III. Predmet dodatku

1. Zmluvné strany sa dohodli na uzatvorení tohto Dodatku č. 1 k Zmluve v tomto znení:

Mení sa identifikačný údaj Kupujúceho, ktorý znie:

Meno, priezvisko:  
rodné priezvisko:  
Dátum narodenia:  
Štátna príslušnosť:

(Ďalej len „kupujúci“)

Opravuje sa údaj rodné číslo a Štátna príslušnosť:

ďalej:

- 1.) Dopĺňa sa údaj o rozpise a časti výmeru pozemkov a ich odčlenenie z Článku I. Kúpnej zmluvy

List vlastníctva	KNE parc. č.	Celková výmera parcely (m <sup>2</sup> )	Druh pozemku	Výmera pripadajúca na prevádzaný vlastnícky podiel (m <sup>2</sup> )
<b>1991</b>	<b>257/1</b>	<b>34731 m<sup>2</sup></b>	<b>Zastavaná plocha a nádvorie</b>	<b>23 m<sup>2</sup></b>
	<b>4257/1</b>	<b>1196 m<sup>2</sup></b>	<b>Ostatná plocha</b>	<b>12 m<sup>2</sup></b>
	<b>4264/1</b>	<b>1307 m<sup>2</sup></b>	<b>Ostatná plocha</b>	<b>17 m<sup>2</sup></b>


- 2.) Dopĺňa sa údaj označenie druhu pozemku ku geometrickému plánu číslo 61/22 vyhotoviteľka Natália Petriková, ktorý bol úradne overený pod číslom G1- 828/2022 (ďalej ako Geometrický plán) bol z pôvodných pozemkov uvedených v Článku I. ako Novovytvorený pozemok.

Parcela číslo C-KN	Celková výmera parcely (m <sup>2</sup> )	Druhy pozemku	Spoluvlastnícky podiel	
1438/2	52m <sup>2</sup>	záhrada	1/1	

V Studienke: 16.1.2024

Predávajúci:

Ivona Hlavenková  
starostka Obce Studienka



Kupujúci:

Marek Brichta

# Dodatok k návrhu na vklad do katastra nehnuteľností

Okresný úrad v Malacký  
katastrálny odbor  
Záhorácka 60A, 901 01 Malacký

## Návrh na zápis vlastníckeho práva a povolenie vkladu

### Navrhovatelia:

**1.) Predávajúci :** Obec Studienka  
908 75 Studienka 364  
IČO : 00 310 042

**1.) Kupujúci:** Marek Brichta, rodený Pastorek  
908 75 Studienka 730  
Narodený [REDAKOVANÉ]  
Slovenská národnosť

1. Navrhovatelia ako účastníci kúpnej zmluvy zo dňa 06.12.2022 predkladáme túto v 2-tich vyhotoveniach spolu s návrhom na povolenie vkladu vlastníckeho práva.

Na základe uvedeného ako účastníci Zmluvy o prevode vlastníckeho práva navrhujeme, aby Okresný úrad, odbor katastra vydal rozhodnutie o povolení vkladu vlastníckeho práva v celosti k vyššie uvedenému predmetu prevodu (nehnuteľnosti) v prospech kupujúceho do jeho výlučného vlastníctva.

2. Kúpna zmluva sa dotýka nehnuteľností v katastrálnom území Studienka zapísaných na liste vlastníctva č. 1991ako:

- 1.) Doplňuje sa údaj o rozpise a časti výmeru pozemkov a ich odčlenenie z Článku I. Kúpnej zmluvy


List vlastníctva	KNE parc.č.	Celková výmera parcely (m <sup>2</sup> )	Druh pozemku	Výmera pripadajúca na prevádzaný vlastnícky podiel (m <sup>2</sup> )
1991	257/1	34731 m <sup>2</sup>	Zastavaná plocha a nádvorie	23 m <sup>2</sup>
	4257/1	1196 m <sup>2</sup>	Ostatná plocha	12 m <sup>2</sup>
	4264/1	1307 m <sup>2</sup>	Ostatná plocha	17 m <sup>2</sup>


- 2.) Dopĺňuje sa údaj označenie druhu pozemku ku geometrickému plánu číslo 61/22 vyhotoviteľka Natália Petriková, ktorý bol úradne overený pod číslom G1- 828/2022 (ďalej ako Geometrický plán) bol z pôvodných pozemkov uvedených v Článku I. ako Novovytvorený pozemok.

Parcela číslo C-KN	Celková výmera parcely (m <sup>2</sup> )	Druhy pozemku	Spoluvlastnícky podiel
1438/2	52m <sup>2</sup>	záhrada	1/1

3. Účastníci tejto zmluvy vyhlasujeme, že sme túto uzatvorili na základe slobodne, vážne a zrozumiteľne prejavenej vôle, v predpísanej písomnej forme.

V Studienke, dňa 26.01.2023

  
.....  
**predávajúci**

  
.....  
**kupujúci**